

Ente Público: Entidades Paraestatales del Estado de Chiapas
Comisión de Caminos e Infraestructura Hidráulica
Montos que reciban, obras y acciones a realizar con el FAIS


Monto que reciban del FAIS: \$1,363,420,216.04

Obra o acción a realizar	Costo	Ubicación			Metas	Beneficiarios
		Entidad	Municipio	Localidad		
Construcción del camino: E.C. (Icalumtic – Aldama), tramo: km. 0+000 – km. 7+120, subtramo: km. 6+200 km. 7+120	13,215,885.56	Chiapas	Aldama	Yolonhuitz	47%	Población de alto grado de marginación
Rehabilitación del Camino Rural: E.C. Larráinzar - Santiago El Pinar - Sepeltón - San Pedro Cotzilnam, Tramo: Km. 0+000 - Km. 3+500	3,796,760.57	Chiapas	Aldama	Sepeltón	100%	Población de alto grado de marginación
Rehabilitación del Camino Rural: Telejpotobtic - San José Fiu; Tramo: Km. 0+000 - Km. 5+100 (T.A.).	5,116,449.75	Chiapas	Aldama	San José Fiu	92%	Población de alto grado de marginación
Rehabilitación del Camino Rural: Xuxchén - Santiago El Relicario, tramo: km. 0+000 - km. 2+650 (T.A.).	3,698,683.41	Chiapas	Aldama	Xuxchén	99%	Población de alto grado de marginación
Rehabilitación del Camino Rural: San Pedro Cotzilnam - Xuxchén; tramo: km. 0+000 - km. 4+000 (T.A.).	4,743,201.62	Chiapas	Aldama	San Pedro Cotzilnam	78%	Población de alto grado de marginación
Rehabilitación del Camino Rural: San Pedro Cotzilnam - Yetón; Tramo: km. 0+000 - km. 2+500 (T.A.).	2,788,046.05	Chiapas	Aldama	Yetón	100%	Población de alto grado de marginación
Construcción del Camino: El Nance - Puerto Rico, tramo: km. 27+000 al km. 32+000, subtramo: km. 27+000 al km. 28+000	12,541,966.32	Chiapas	Altamirano	Puerto Rico	29%	Población de alto grado de marginación
Construcción del camino: E.C. San Francisco - Palestina, tramo: km. 0+000 - km. 9+000, subtramo: km. 3+000 - km. 4+000	12,397,052.99	Chiapas	Ángel Albino Corzo	Ángel Albino Corzo	90%	Población de alto grado de marginación

Ente Público: Entidades Paraestatales del Estado de Chiapas
Comisión de Caminos e Infraestructura Hidráulica
Montos que reciban, obras y acciones a realizar con el FAIS

Monto que reciban del FAIS: \$1,363,420,216.04


Obra o acción a realizar	Costo	Ubicación			Metas	Beneficiarios
		Entidad	Municipio	Localidad		
Construcción del camino: Jaltenango – Querétaro, tramo: km. 0+000 – km. 6+000, subtramo km. 1+700 – km. 2+700	9,992,966.86	Chiapas	Ángel Albino Corzo	Querétaro	65%	Población de alto grado de marginación
Construcción del camino: E.C. (Bochil - Luis Espinosa) - Garrido Canaval (Chavarría), tramo: km. 0+000 - km. 11+000, subtramo: km. 7+000 - km. 8+000	14,242,774.01	Chiapas	Bochil	Garrido Canaval	37%	Población de alto grado de marginación
Construcción del Camino: E.C. (Bochil - Luis Espinosa) - Allende Esquipulas, tramo: km. 0+000 - km 21+000, subtramo: km. 0+000 - km. 0+500.	6,433,458.00	Chiapas	Bochil	Santa Cruz Niho	59%	Población de alto grado de marginación
Construcción del camino: E.C. (Chalchihuitan - Tzacucum) - Balunaco, tramo: km. 0+000 - km. 7+904, subtramo: km 2+300 - km 3+300	12,574,498.99	Chiapas	Chalchihuitán	Balunaco	42%	Población de muy alto grado de marginación
Construcción del camino: Saclum - Tzizim, tramo: km. 15+000 - km. 26+320, subtramo: km. 18+000 - km. 19+000	12,885,438.50	Chiapas	Chalchihuitán	Saclum	40%	Población de muy alto grado de marginación
Construcción del Sistema Integral de Agua Potable (2a de 2 etapas) en el Barrio Vista Hermosa, Municipio de Chalchihuitán	11,972,603.00	Chiapas	Chalchihuitán	Chalchihuitán	71%	Población de muy alto grado de marginación
Construcción del Camino: E.C. (Chalchihuitan – Tzacucum) – Balunaco, tramo: km. 0+000 - km. 7+904, subtramo: km. 3+300 – km. 3+800	6,456,223.29	Chiapas	Chalchihuitán	Balunacu	1%	Población de muy alto grado de marginación
Construcción del camino: Yakampot - E.C. Yaalchitom, tramo: km. 0+000 - km. 27+100, subtramo: km. 14+500 - km. 15+500	12,567,650.04	Chiapas	Chamula	Chamula	48%	Población de muy alto grado de marginación




Ente Público: Entidades Paraestatales del Estado de Chiapas
Comisión de Caminos e Infraestructura Hidráulica
Montos que reciban, obras y acciones a realizar con el FAIS

Monto que reciban del FAIS: \$1,363,420,216.04

Obra o acción a realizar	Costo	Ubicación			Metas	Beneficiarios
		Entidad	Municipio	Localidad		
Construcción del camino: Tzajaltetic - Los Ranchos - Corralito, tramo: km. 0+000 – km. 12+017, subtramo: km. 11+000 - km. 12+017	13,007,545.44	Chiapas	Chamula	Chamula	87%	Población de muy alto grado de marginación
Construcción del camino: Yaalvacash - E.C. Yutnionic, tramo: km 0+000 - km 9+400, subtramo: km 8+100 - km 9+400	15,412,003.58	Chiapas	Chamula	Yutnionic	60%	Población de muy alto grado de marginación
Construcción del camino: Yitic – Yutuk Um, tramo: km. 0+000 - km. 1+200, subtramo: km. 0+000 - km. 1+200	10,587,065.00	Chiapas	Chamula	Yitic	49%	Población de muy alto grado de marginación
Construcción de la Planta de Tratamiento de Aguas Residuales, en la Localidad Cruztón (Barrio Jech Metic), municipio de Chamula.	6,373,283.82	Chiapas	Chamula	Cruztón	7%	Población de muy alto grado de marginación
Construcción de la Planta de Tratamiento de Aguas Residuales, en la Localidad Cruztón (Barrio Jech), municipio de Chamula.	5,990,430.47	Chiapas	Chamula	Cruztón	27%	Población de muy alto grado de marginación
Construcción de la Planta de Tratamiento de Aguas Residuales, en la Localidad Cruztón (Barrio Yut Osil), municipio de Chamula.	5,941,791.45	Chiapas	Chamula	Cruztón	40%	Población de muy alto grado de marginación
Construcción del sistema de Agua Potable, para la localidad Tzajalchén, municipio de Chamula	7,062,660.00	Chiapas	Chamula	Tzajalchén	81%	Población de muy alto grado de marginación
Construcción de la Red de Distribución y Tomas Domiciliarias en la localidad Tzajalchén II, municipio de Chamula.	1,794,385.96	Chiapas	Chamula	Tzajalchén II	70%	Población de muy alto grado de marginación



Ente Público: Entidades Paraestatales del Estado de Chiapas
Comisión de Caminos e Infraestructura Hidráulica
Montos que reciban, obras y acciones a realizar con el FAIS

Monto que reciban del FAIS: \$1,363,420,216.04

Obra o acción a realizar	Costo	Ubicación			Metas	Beneficiarios
		Entidad	Municipio	Localidad		
Construcción del Camino: E.C. Chalam – E.C. Chenalhó, Tramo: Km. 0+000 al Km. 2+912; Subtramo: Km. 0+000 al Km. 1+000	11,451,591.27	Chiapas	Chamula	Yitic	0%	Población de muy alto grado de marginación
Construcción del Camino: E.C. (Chanal - La Mendoza) - Sakchibalte, tramo: km 0+000 - km 4+140, Subtramo: Km. 1+000 - Km. 2+000	10,432,101.65	Chiapas	Chanal	Chanal	74%	Población de muy alto grado de marginación
Ampliación del sistema de agua potable, en la cabecera municipal de Chanal	60,290,710.97	Chiapas	Chanal	Chanal	34%	Población de muy alto grado de marginación
Construcción del Camino: E.C. (Santa Rosa - Frontera Mexiquito) – Ramal Onilja Tzajalnich, tramo: Km. 0+000 - Km 4+120, Subtramo: Km. 0+000 - 1+000	11,729,415.86	Chiapas	Chanal	Tzajalnich	39%	Población de muy alto grado de marginación
Construcción del camino: Yabteclum - Puebla, tramo: km. 0+000 – km. 12+000, subtramo: km. 10+500 - km. 12+000	15,949,977.99	Chiapas	Chenalhó	Puebla	48%	Población de muy alto grado de marginación
Construcción del camino: Ejido Belisario Dominguez - San Antonio Caridad - Crucero Santa Martha, tramo: km. 0+000 – km. 7+000, Subtramo: Km. 1+000 - Km. 2+000	11,486,415.26	Chiapas	Chenalhó	Santa Martha	40%	Población de muy alto grado de marginación
Construcción del Camino: Oxchuc - Cruzton - San Juan Cancuc - Guaquitepec - Sitala, tramo: Km. 29+500 = 3+500 al Km. 58+000 = 32+000; Subtramo: Km. 13+500 al Km. 15+000	20,242,178.62	Chiapas	Chilón	Varias	69%	Población de muy alto grado de marginación
Construcción del camino: San José El Contenido - Sibaca - Guaquitepec; tramo: km. 0+000 - km. 28+713.50; subtramo: km. 18+000 - Km. 19+000	13,429,594.73	Chiapas	Chilón	Guaquitepec	64%	Población de muy alto grado de marginación

Ente Público: Entidades Paraestatales del Estado de Chiapas
Comisión de Caminos e Infraestructura Hidráulica
Montos que reciban, obras y acciones a realizar con el FAIS

Monto que reciban del FAIS: \$1,363,420,216.04

Obra o acción a realizar	Costo	Ubicación			Metas	Beneficiarios
		Entidad	Municipio	Localidad		
Construcción del Camino: Pomposo Castellanos - Eloy Borrás Aguilar, tramo: km. 0+000 - km. 10+200, subtramo: km. 1+500 - km. 3+000	22,000,483.73	Chiapas	Cintalapa	Ingeniero Eloy Borrás Aguilar	32%	Población de medio grado de marginación
Construcción de Obras Complementarias para la Planta de Tratamiento de Aguas Residuales, en la localidad Efraín A. Gutiérrez, Municipio de Comitán de Domínguez	1,772,158.15	Chiapas	Comitán de Domínguez	Efraín A. Gutiérrez	0%	Población de bajo grado de marginación
Construcción del camino: El Bosque - Chabajebal, tramo: km. 0+000 - km. 12+989, subtramo: km. 4+300 - km. 6+000	22,305,878.38	Chiapas	El Bosque	El Bosque	41%	Población de alto grado de marginación
Construcción del Sistema Integral de Agua Potable, en 19 localidades de los municipios de Bellavista, Chicomuselo y Frontera Comalapa (6ta. etapa)	63,770,409.21	Chiapas	Frontera Comalapa	Frontera Comalapa	2%	Población de medio grado de marginación
Construcción del Camino: E.C. (Huixtán - Oxchuc) - Buena Vista; tramo: km. 0+000 - km. 5+590.84, subtramo: km. 5+000 - km. 5+590.84	7,976,093.00	Chiapas	Huixtán	Buena Vista	88%	Población de muy alto grado de marginación
Construcción del Camino: E.C. (Huixtán - Oxchuc) - Los Ranchos, tramo: km. 0+000 - Km. 7+500, subtramo: km. 2+000 - km. 3+000	12,061,757.35	Chiapas	Huixtán	Los Ranchos	79%	Población de muy alto grado de marginación
Rehabilitación del Camino Rural: Ixhutatán - San Miguel; Tramo: Km. 0+000 - Km. 16+000 (T.A.)	9,606,109.13	Chiapas	Ixhutatán	San Miguel	65%	Población de medio grado de marginación
Rehabilitación del Camino: Nicolás Bravo - La Gloria, Tramo: Km. 0+000 - Km. 8+400 (T.A.)	10,196,115.17	Chiapas	Ixtapangajoya	La Gloria	50%	Población de alto grado de marginación

Ente Público: Entidades Paraestatales del Estado de Chiapas
Comisión de Caminos e Infraestructura Hidráulica
Montos que reciban, obras y acciones a realizar con el FAIS


Monto que reciban del FAIS: \$1,363,420,216.04

Obra o acción a realizar	Costo	Ubicación			Metas	Beneficiarios
		Entidad	Municipio	Localidad		
Construcción del Sistema de Agua Potable para la Localidad Lázaro Cárdenas, Municipio de Ixtapangajoya	12,808,199.18	Chiapas	Ixtapangajoya	Ixtapangajoya	99%	Población de alto grado de marginación
Construcción de la Planta de Tratamiento de Aguas Residuales, en la Localidad Unión Zaragoza, municipio de Jitotol.	5,425,641.29	Chiapas	Jitotol	Unión Zaragoza	49%	Población de alto grado de marginación
Rehabilitación del camino rural: E.C. (Ángel Albino Corzo - Finca Prusia) - Piedra Blanca - Monterrey, tramo: km. 0+000 - km. 11+000 (T.A.)	16,620,036.00	Chiapas	La Concordia	Monterrey	17%	Población de alto grado de marginación
Rehabilitación del Camino: Estación Palenque - La Libertad, Tramo: Km. 0+000 - Km. 37+300, subtramo: km. 24+000 - km 33+000	42,050,032.26	Chiapas	La Libertad	La Libertad	37%	Población de medio grado de marginación
Construcción del camino: E.C. (Suytic - Santo Domingo) Muctahuitz, tramo: km. 0+000 - km. 4+796.10, subtramo: km. 1+000 - km. 2+000	11,025,030.48	Chiapas	Larrainzar	Muctahuitz	74%	Población de alto grado de marginación
Construcción del camino: Yalcook - Rafael Ramírez - Rafael Pascasio Gamboa - Nuevo Santiago, Tramo: Km. 0+000 - Km. 31+500; Subtramo: km. 26+000 - Km. 27+000	13,525,043.86	Chiapas	Las Margaritas	Rafael Ramirez	49%	Población de alto grado de marginación
Construcción del camino: Chimúm'cum - Al Mojon Chamula, tramo: km. 0+000 - km. 9+420, subtramo: km. 2+000 - km. 3+000	11,954,508.99	Chiapas	Mitontic	Mitontic	49%	Población de muy alto grado de marginación
Rehabilitación de la Captación y Línea de Conducción (1,100.00 m.l.) del Sistema de Agua Potable, en la localidad de Chalam, municipio de Mitontic.	4,455,277.56	Chiapas	Mitontic	Chalam	67%	Población de muy alto grado de marginación

Ente Público: Entidades Paraestatales del Estado de Chiapas
Comisión de Caminos e Infraestructura Hidráulica
Montos que reciban, obras y acciones a realizar con el FAIS

Monto que reciban del FAIS: \$1,363,420,216.04


Obra o acción a realizar	Costo	Ubicación			Metas	Beneficiarios
		Entidad	Municipio	Localidad		
Rehabilitación del Camino: San Nicolás - Montecristo de Guerrero, tramo: km. 0+000 - km. 8+160 (T.A.)	13,305,434.00	Chiapas	Montecristo De Guerrero	San Nicolas Plan De Ayutla	66%	Población de alto grado de marginación
Construcción de Colectores y Emisor de Llegada del Sistema de Alcantarillado Sanitario, en la Cabecera Municipal de Motozintla.	32,627,618.42	Chiapas	Motozintla	Motozintla	48%	Población de medio grado de marginación
Ampliación del sistema de alcantarillado sanitario y saneamiento, en la cabecera municipal de Nicolás Ruíz	43,290,183.57	Chiapas	Nicolás Ruíz	Nicolás Ruíz	19%	Población de alto grado de marginación
Construcción de 25 Tanques Individuales de Captación Pluvial de Ferrocemento, en la Localidad 13 de Agosto, Municipio de Ocosingo.	925,720.00	Chiapas	Ocosingo	13 de Agosto	100%	Población de muy alto grado de marginación
Construcción de Sanitarios con biodigestor (25 Sanitarios), en la Localidad 13 de Agosto, Municipio de Ocosingo.	788,068.00	Chiapas	Ocosingo	13 de Agosto	100%	Población de muy alto grado de marginación
Rehabilitación de la Planta de Tratamiento de Aguas Residuales de Oxchuc	3,500,000.57	Chiapas	Oxchuc	Oxchuc	90%	Población de muy alto grado de marginación
Construcción del Sistema de Agua Potable 2a etapa de 2, en la Localidad El Lacandón, Municipio de Palenque	1,523,473.20	Chiapas	Palenque	El Lacandón	100%	Población de medio grado de marginación
Construcción del Camino: Reforma Agraria - El Clavo - Berea - Nuevo Yajalón, tramo: km. 0+000 - km. 10+000, subtramo: km. 0+000 - km. 1+000.	9,085,355.47	Chiapas	Palenque	Reforma Agraria (Chiniquija)	0%	Población de medio grado de marginación




Ente Público: Entidades Paraestatales del Estado de Chiapas
Comisión de Caminos e Infraestructura Hidráulica
Montos que reciban, obras y acciones a realizar con el FAIS

Monto que reciban del FAIS: \$1,363,420,216.04


Obra o acción a realizar	Costo	Ubicación			Metas	Beneficiarios
		Entidad	Municipio	Localidad		
Construcción de la planta de tratamiento de aguas residuales, en la localidad de Joaquín Miguel Gutiérrez (Las Margaritas), municipio de Pijijiapan	12,296,603.48	Chiapas	Pijijiapan	Joaquín Miguel Gutiérrez (Margaritas)	23%	Población de alto grado de marginación
Rehabilitación del Camino: E.C. (Pueblo Nuevo - Jitotol) - Arroyo Grande - Ejido Sonora, tramo: km. 0+000 - km. 7+560, subtramo: km. 5+000 - km. 6+500	9,610,539.00	Chiapas	Pueblo Nuevo Solistahuacán	Sonora	48%	Población de alto grado de marginación
Pavimentación con Concreto Mixto del Camino: Rincón Chamula - La Florida; tramo: km. 0+000 al km. 5+500, subtramo: km. 0+600 - km. 3+250	13,954,078.05	Chiapas	Rincón Chamula San Pedro	Rincón Chamula	46%	Población de alto grado de marginación
Construcción del camino: San Fernando - Monterrey - Las Maravillas, tramo: km. 0+000 - km. 20+000, subtramo: km. 8+000 - km. 9+000.	12,614,494.88	Chiapas	San Fernando	San Fernando	67%	Población de medio grado de marginación
Construcción del camino: San Fernando - Colonia Cuauhtemoc, tramo: km. 0+000 - km. 9+000; subtramo: km. 1+000 - km. 2+000	12,075,953.66	Chiapas	San Fernando	San Fernando	79%	Población de medio grado de marginación
Construcción de la Planta de Tratamiento de Aguas Residuales en la Cabecera Municipal de San Fernando, Segunda Etapa.	58,014,693.50	Chiapas	San Fernando	San Fernando	30%	Población de medio grado de marginación
Construcción del Camino: E.C. (Simojovel - Huitupán) - San Rafael; Tramo: Km. 0+000 - Km. 12+500; Subtramo: Km. 2+000 - Km. 3+000	10,472,677.00	Chiapas	Simojovel	Simojovel De Allende	17%	Población de muy alto grado de marginación
Construcción del Camino: E.C. (Simojovel - El Bosque) - Ejido Luis Espinosa, Tramo: Km. 0+000 - Km. 6+000; Subtramo: Km. 1+000 - Km. 2+260	16,244,197.60	Chiapas	Simojovel	Simojovel De Allende	68%	Población de muy alto grado de marginación




Ente Público: Entidades Paraestatales del Estado de Chiapas
Comisión de Caminos e Infraestructura Hidráulica
Montos que reciban, obras y acciones a realizar con el FAIS

Monto que reciban del FAIS: \$1,363,420,216.04

Obra o acción a realizar	Costo	Ubicación			Metas	Beneficiarios
		Entidad	Municipio	Localidad		
Construcción del camino: Simojovel - Pueblo Nuevo Sitala, tramo: km. 20+000 - km. 37+000; subtramo: km. 20+000 al km. 21+000.	11,481,496.09	Chiapas	Simojovel	Simojovel	26%	Población de muy alto grado de marginación
Construcción del Sistema de Alcantarillado Sanitario, en la localidad El Sabinal, municipio de Simojovel	4,511,218.23	Chiapas	Simojovel	El Sabinal	75%	Población de muy alto grado de marginación
Construcción del Camino a San José Cushipac, Tramo: Km. 0+000 - Km. 5+472.04, subtramo: Km. 0+000 - Km. 1+000	10,688,696.00	Chiapas	Tecpatán	San José Cushiapac	19%	Población de alto grado de marginación
Construcción de la planta de tratamiento de aguas residuales en la localidad Tres Picos, municipio de Tonalá.	44,804,907.32	Chiapas	Tonalá	Tres Picos	30%	Población de bajo grado de marginación
Ampliación del tramo: La Angostura - San Francisco Pujiltic (Cuarta Etapa), tramo: km. 0+000 - km. 44+040	329,569,804.31	Chiapas	Venustiano Carranza	Venustiano Carranza	22%	Población de alto grado de marginación
Construcción del Camino: Desvió Salvador - Embarcadero Jericó - Loma Bonita, tramo: km. 0+000 - km. 17+200, subtramo: km. 1+078 - km. 2+078.	10,218,121.01	Chiapas	Villa Corzo	El Salvador	46%	Población de alto grado de marginación
Rehabilitación del Camino: Tuxtla - Portillo Zaragoza; tramo: km. 0+000 - km. 76+500, subtramo: km. 18+500 - km. 65+000 (T.A.).	29,239,346.90	Chiapas	Villaflora	Jesus Maria Garza	0%	Población de medio grado de marginación
Rehabilitación del Camino: Yajalón - Lázaro Cárdenas, tramo: km. 0+000 - km. 6+500, subtramo: km. 0+000 al km. 2+000 (T.A.).	10,501,869.01	Chiapas	Yajalón	Lázaro Cardenas	38%	Población de alto grado de marginación





Ente Público: Entidades Paraestatales del Estado de Chiapas
Comisión de Caminos e Infraestructura Hidráulica
Montos que reciban, obras y acciones a realizar con el FAIS

Monto que reciban del FAIS: \$1,363,420,216.04


Obra o acción a realizar	Costo	Ubicación			Metas	Beneficiarios
		Entidad	Municipio	Localidad		
Construcción del Camino: Paste - Elambó, tramo: km. 0+000 - km. 2+040, subtramo: km. 0+000 - km. 1+000.	10,529,763.12	Chiapas	Zinacantán	Elambo Alto	43%	Población de muy alto grado de marginación
Programa de Supervisión para Obras de Infraestructura Hidráulica	6,297,097.94	Chiapas	Cobertura Estatal	Cobertura Estatal	0%	Población de muy bajo grado de marginación
Programa de Supervisión para Obras de Infraestructura Carretera (FISE).	11,091,220.94	Chiapas	Cobertura Estatal	Cobertura Estatal	0%	Población de muy bajo grado de marginación

ELABORÓ



LIC. ANIBAL LÓPEZ MARTÍNEZ
JEFE DEL DEPARTAMENTO DE CONTROL Y EVALUACIÓN

Vo.Bo.



LIC. AGUSTÍN ESTRADA LARA
DIRECTOR DE PLANEACIÓN